

Министерство образования и науки Российской Федерации

федеральное государственное бюджетное образовательное учреждение
высшего образования
РОССИЙСКИЙ ГОСУДАРСТВЕННЫЙ ГИДРОМЕТЕОРОЛОГИЧЕСКИЙ
УНИВЕРСИТЕТ

Кафедра прикладной океанографии ЮНЕСКО-МОК и охраны природных вод

Рабочая программа по дисциплине

ДОПОЛНИТЕЛЬНЫЕ ГЛАВЫ МАТЕМАТИКИ

Основная профессиональная образовательная программа
высшего образования программы магистратуры по направлению подготовки

05.04.05 «Прикладная гидрометеорология»

Направленность (профиль):

Океанология


Квалификация:

Магистр

Форма обучения


Очная/заочная



Согласовано
Руководитель ОПОП
«Океанология»


А.С. Аверкиев

Утверждаю
Председатель УМС  И.И. Палкин

Рекомендована решением
Учебно-методического совета
19 июля 2018 г., протокол № 4

Рассмотрена и утверждена на заседании кафедры
22 марта 2018 г., протокол № 7
Зав. кафедрой  Еремина Т.Р.

Авторы-разработчики:
 Еремина Т.Р.
 Чанцев В.Ю.

Санкт-Петербург 2018

1. Цели освоения дисциплины

Цель дисциплины "Дополнительные главы математики": формирование у студентов научных знаний о структуре и составе современных оперативных прогностических гидродинамических моделей, технологии их реализации на современных вычислительных системах и математических пакетах, применяемых в практической деятельности.

Основные задачи дисциплины «Дополнительные главы математики»:

- знакомство с современными оперативными отечественными и зарубежными морскими гидродинамическими моделями;
- изучение моделей океанской циркуляции, волновых моделей и моделей льда;
- знакомство со структурой и составом комплекса гидродинамических моделей, используемых для оперативных прогнозов гидрофизических характеристик морской среды;
- получение представления о технологии оперативного прогнозирования распространения нефти и нефтепродуктов в случае аварийного разлива на морских акваториях
- знакомство со структурой прогностических моделей биологических характеристик морей;
- приобретение практических навыков по оценке качества оперативных гидродинамических прогнозов;
- приобретение практических навыков работы с программными пакетами визуализации оперативных гидродинамических прогнозов.

Данный курс является базовой дисциплиной для студентов, обучающихся по программе подготовки магистров на океанологическом факультете.

2. Место дисциплины в структуре основной профессиональной образовательной программе.

Дисциплина «Дополнительные главы математики» для направления подготовки 05.04.05 «Прикладная гидрометеорология», профиль «Океанология» относится к дисциплинам базовой части Блока 1 «Дисциплины (модули)».

Для освоения данной дисциплины, обучающиеся должны освоить дисциплины в рамках базового высшего образования «Математика», «Математические методы решения океанологических задач», «Методы статистической обработки и анализа гидрометеорологических наблюдений», «Оперативная океанография» из уровня подготовки бакалавров по профилю - Прикладная океанология направления подготовки 05.03.05 – Прикладная гидрометеорология.

Параллельно с дисциплиной «Дополнительные главы математики» изучаются «Теория прогнозирования океанологических процессов», «Специальные главы «Физики атмосферы, океана и вод суши».

Дисциплина «Дополнительные главы математики» ориентирована на рассмотрение вопросов разработки и использования математического моделирование при решении океанологических задач, является базовой для научно-исследовательской работы и преддипломной практики, для подготовки и написания выпускной квалификационной работы (магистерской диссертации).

3. Компетенции обучающегося, формируемые в результате освоения дисциплины

Процесс изучения дисциплины направлен на формирование следующих компетенций:

ОК-1	способность к абстрактному мышлению, анализу, синтезу
------	---

ОК-3	готовность к саморазвитию, самореализации, использованию творческого потенциала
ОПК-3	способность выявить естественнонаучную сущность проблем, возникающих в ходе профессиональной деятельности, проводить их качественно-количественный анализ

В результате освоения компетенций в рамках дисциплины «Дополнительные главы математики» обучающийся должен:

Знать:

- структуру комплекса гидродинамических моделей, используемых для оперативных прогнозов гидрофизических характеристик морской среды;
- уравнения океанской циркуляции, волновых процессов и динамики льда;
- особенности структуры прогностических гидродинамических моделей распространения загрязнений в морской среде.
- современные отечественные оперативные модели.
- особенности формирования моделей природных систем;
- методы построения математических моделей природных систем

Уметь:

- использовать методы оценки качества оперативных гидродинамических прогнозов;
- выполнять расчеты циркуляции вод и распространения и трансформации загрязнений с использованием моделирующей программной системы
- выполнять расчеты с использованием ветровой прогностической модели;
- выполнять анализ результатов моделирования процессов и явлений в морской среде;
- работать с пакетами визуализации гидрометеорологической информации.
- разрабатывать простые модельные решения на основе знаний океанологии и математики.

Владеть:

- основами компьютерной грамотности;
- основами программирования на языке;
- методами математического анализа и дифференциального исчисления
- навыками составления рекомендаций по использованию результатов моделирования.

Основные признаки проявленности формируемых компетенций в результате освоения дисциплины «Дополнительные главы математики» сведены в таблице.

Соответствие уровней освоения компетенции планируемым результатам обучения и критериям их оценивания

Содержания компетенции	Типы навыков	Уровень освоения компетенции		
		минимальный	базовый	продвинутый
ОК-1 Способность к абстрактному мышлению, анализу, синтезу	знать	имеет представление о принципах абстрактного мышления, анализа и синтеза в изучении гидрометеорологических и социально-экономических проблем, включая понятия функционального анализа, свойства дифференциальных уравнений в частных производных	знает принципы абстрактного мышления, анализа и синтеза при изучении гидрометеорологических и социально-экономических проблем, включая понятия функционального анализа, свойства дифференциальных уравнений в частных производных	понимает и свободно использует принципы абстрактного мышления, анализа и синтеза в изучении гидрометеорологических проблем, включая понятия функционального анализа, свойства дифференциальных уравнений в частных производных
	уметь	имеет представление об использовании абстрактного мышления, анализа и синтеза в изучении гидрометеорологических проблем	умеет использовать абстрактное мышление, анализ и синтез в изучении гидрометеорологических проблем, формулировать корректные начально-краевые задачи	умеет и свободно применяет навыки абстрактного мышления, анализа и синтеза в изучении гидрометеорологических проблем, формулировать корректные начально-краевые задачи, строить конечно-разностные аппроксимации.
	владеть	имеет представление подходов к анализу и синтезу в изучении гидрометеорологических проблем методами вычислительной математики	владеет навыками абстрактного мышления, анализа и синтеза при изучении гидрометеорологических проблем, связанных с многомерными краевыми задачами и вычислительными граничными условиями	владеет и способен развивать собственные навыки абстрактного мышления, анализа и синтеза при изучении гидрометеорологических проблем, связанных с многомерными краевыми задачами и вычислительными граничными условиями, а также методами решения больших систем линейных алгебраических уравнений
ОК-3 Готовность к саморазвитию, самореализации, использованию творческого потенциала	знать	знает о необходимости саморазвития, самореализации, использовании творческого потенциала для решения гидрометеорологических задач методами математического моделирования	знает и способен к саморазвитию, самореализации и использованию творческого потенциала для решения гидрометеорологических задач математического моделирования	понимает значимость саморазвития, самореализации и использования творческого потенциала в профессиональной деятельности для решения гидрометеорологических задач методами математического моделирования

	уметь	имеет представление о возможных путях саморазвития, самореализации, использовании творческого потенциала для решения гидрометеорологических задач, в том числе математическими методами	умеет искать пути саморазвития, самореализации, использовании творческого потенциала для решения гидрометеорологических задач, в том числе математическими методами	умеет достигнуть результата путем саморазвития, самореализации, использовании творческого потенциала для решения гидрометеорологических задач путем математического анализа и численных методов.
	владеть	владеет информацией о способах самореализации, использовании творческого потенциала для решения гидрометеорологических задач	Владеет методами математического анализа, навыками саморазвития, самореализации, использовании творческого потенциала для решения гидрометеорологических задач	владеет и активно применяет навыки математического анализа и математического моделирования для саморазвития, самореализации, использовании творческого потенциала для решения гидрометеорологических задач
ОПК-3 Способность выявить естественнонаучную сущность проблем, возникающих в ходе профессиональной деятельности, проводить их качественно-количественный анализ	знать	имеет представление о естественнонаучной сущности проблем, возникающих в сфере гидрометеорологии	знает естественнонаучную сущность проблем, возникающих в сфере гидрометеорологии	знает и понимает комплексность задач выявления естественнонаучной сущности проблем, возникающих в сфере гидрометеорологии, методы построения математических моделей природных систем
	уметь	умеет выполнять стандартный качественно-количественный анализ при решении задач в сфере гидрометеорологии	умеет выбрать метод и самостоятельно провести качественно-количественный анализ при решении задач в сфере гидрометеорологии путем решения краевой задачи	умеет выбрать метод, самостоятельно провести качественно-количественный анализ и обобщить его результаты при решении задач в сфере гидрометеорологии, в том числе с использованием математических моделей природных систем
	владеть	имеет представление от подходах и методах качественно-количественного анализа при решении задач в сфере гидрометеорологии	владеет подходами и методами численного решения систем дифференциальных уравнений при решении задач в сфере гидрометеорологии	владеет и корректно применяет методы численного моделирования при решении задач в сфере гидрометеорологии

4. Структура и содержание дисциплины

Объём дисциплины составляет 6 зачетные единицы, 216 часов.

4.1. Объем дисциплины по видам учебных занятий в академических часах

Объем дисциплины (модуля) по видам учебных занятий в академических часах)

Объём дисциплины	Всего часов		
	Очная форма обучения		Заочная форма обучения
	1 семестр	2 семестр	1 курс
Объём дисциплины	108	108	216
Контактная работа обучающихся с преподавателям (по видам аудиторных учебных занятий) – всего:	36	48	
в том числе:			
лекции	18	16	10
практические занятия	18	32	12
Самостоятельная работа (СРС) – всего:	72	60	194
в том числе:			
контрольная работа			40
Вид промежуточной аттестации	экзамен	экзамен	экзамен

4.2. Структура дисциплины

Очная форма обучения

№ п/п	Раздел и тема дисциплины	Семестр	Виды учебной работы, в т.ч. самостоятельная работа студентов, час.			Формы текущего контроля успеваемости и	Занятия в активной и интерактивной форме, час.	Формируемые компетенции
			Лекции	Практич.	Самост. работа			
1	Современные оперативные отечественные и зарубежные морские гидродинамические модели	1	8	10	40	Устный опрос	2	ОК-1; ОПК-3; ОК-3
2	Структура комплекса оперативных	1	6	6	28	Расчетные задания	2	ОК-1; ОПК-3; ОК-3

	прогностических гидродинамических моделей.					№1 Устный опрос		
3	Прогностическое гидродинамическое моделирование распространения загрязнений в морской среде	1	4	2	14	Устный опрос Расчетные задания № 2	2	ОК-1; ОПК-3; ОК-3
4	Выделение природных систем	2	2		6	Устный опрос		ОК-1; ОПК-3; ОК-3
5	Простые и сложные динамические системы	2	2		10	Устный опрос		ОК-1; ОПК-3; ОК-3
6	Системное усвоение данных при моделировании	2	2	4	12	Устный опрос		ОК-1; ОПК-3; ОК-3
7	Моделирование природно-экономических систем	2	4	12	12	Устный опрос		ОК-1; ОПК-3; ОК-3
8	Имитационное моделирование систем	2	2	12	10	Устный опрос		ОК-1; ОПК-3; ОК-3
9	Верификация математических моделей природных систем	2	4	4	10	Устный опрос		ОК-1; ОПК-3; ОК-3
	ИТОГО		34	50	132		6	216

Заочная форма обучения

№ п/п	Раздел и тема дисциплины	Семестр	Виды учебной работы, в т.ч. самостоятельная работа студентов, час.			Формы текущего контроля успеваемости и	Занятия в активной и интерактивной форме, час.	Формируемые компетенции
			Лекции	Практич.	Самост. работа			
1	Современные оперативные отечественные и зарубежные морские гидродинамические модели	1			40	Контрольная работа		ОК-1; ОПК-3; ОК-3

2	Структура комплекса оперативных прогностических гидродинамических моделей.	1		4	30	Расчетные задания №1 Устный опрос	2	ОК-1; ОПК-3; ОК-3
3	Прогностическое гидродинамическое моделирование распространения загрязнений в морской среде	1	2	2	20	Устный опрос	2	ОК-1; ОПК-3; ОК-3
4	Выделение природных систем	1	2		16	Контрольная работа		ОК-1; ОПК-3; ОК-3
5	Простые и сложные динамические системы	1	2	2	16	Устный опрос		ОК-1; ОПК-3; ОК-3
6	Системное усвоение данных при моделировании	1	2	2	20	Устный опрос		ОК-1; ОПК-3; ОК-3
7	Моделирование природно-экономических систем	1			16	Контрольная работа		ОК-1; ОПК-3; ОК-3
8	Имитационное моделирование систем	1	2		16	Контрольная работа		ОК-1; ОПК-3; ОК-3
9	Верификация математических моделей природных систем	1		2	20	Устный опрос		ОК-1; ОПК-3; ОК-3
	ИТОГО		10	12	194		4	216

4.2.1 Особенности освоения дисциплины для инвалидов и лиц с ограниченными возможностями здоровья

Обучение обучающихся с ограниченными возможностями здоровья при необходимости осуществляется на основе адаптированной рабочей программы с использованием специальных методов обучения и дидактических материалов, составленных с учетом особенностей психофизического развития, индивидуальных возможностей и состояния здоровья таких обучающихся (обучающегося).

При определении формы проведения занятий с обучающимся-инвалидом учитываются рекомендации, содержащиеся в индивидуальной программе реабилитации инвалида, относительно рекомендованных условий и видов труда.

При необходимости для обучающихся из числа инвалидов и лиц с ограниченными возможностями здоровья создаются специальные рабочие места

4.3. Содержание разделов дисциплины

4.3.1. Современные оперативные отечественные и зарубежные морские гидродинамические модели

Современные оперативные зарубежные (HIROMB, BSHсmod) и отечественные (GOFM) морские гидродинамические модели– основные физические особенности моделей, используемые параметризации процессов, численные схемы, граничные условия. Достоинства и недостатки этих моделей. Модели, воспроизводящие гидродинамический режим прибрежных зон (прибрежный апвеллинг). Оперативные модели ветровых волн (SWAN).

Визуализация результатов прогностических расчетов с использованием пакета GrADs.

4.3.2. Структура комплекса оперативных прогностических гидродинамических моделей

Задание прогностических граничных условий, описывающих атмосферные воздействия - атмосферный форсинг. Задание условий на жидких границах морских акваторий для прогностического расчета. Прогностические расчеты на гидродинамической модели. Блок прогноза ледовых условий. Поля реанализа. Ассимиляция спутниковых данных. Моделирование ковариационной матрицы фоновых ошибок. Эмпирические ортогональные функции. Рекурсивные фильтры.

4.3.3. Прогностическое гидродинамическое моделирование распространения загрязнений в морской среде

Модели распространения нефтяных загрязнений. Блок по расчету аварийного выброса сырой нефти или нефтепродукта и при обнаружении нефтяных пятен на поверхности моря в составе комплекса оперативных гидродинамических моделей. Оперативное моделирование нефтяного загрязнения в ледовых условиях. Выходная расчетная информация.

4.3.4. Выделение природных систем

Понятие о природных системах. Общие подходы к моделированию природных систем. Классы природных систем. Область и размерность природных систем. Переменные состояния и управляющие параметры природных систем. Развитие наук о природной среде и проблема моделирования природных систем. Применение системного анализа при решении проблемы окружающей среды. Класс морских систем и их подклассы. Экологические и эколого-экономические системы

4.3.5. Простые и сложные динамические системы

4.3.6. Системное усвоение данных при моделировании

Необходимость использования системных методов при моделировании. Системный подход и системный анализ. Основные этапы системного анализа. Развитие системного анализа при моделировании природной среды.

Понятие об информационном единстве теоретических моделей и натурных измерений. Комплексное использование всей доступной информации. Оптимизация информационно-измерительных систем. Понятие о четырех мерном анализе океанологических процессов. Информационные технологии изучения морской среды и контроля за ее состоянием.

Методы включения данных наблюдений в модели морских систем

Методы представления информации для использования в моделях морских систем. Восстановление информации в узлах регулярной сетки. Методы восстановления. Пакеты прикладных программ, реализующие методы восстановления. Оценки погрешностей восстановления полей, критерии качества восстановления.

Вариационный метод включения данных наблюдений в модели морских систем. Пример алгоритма усвоения наблюдений для линеаризованных моделей динамики океана. Усвоение данных при моделировании вертикального профиля температуры. Схема

усвоения данных при моделировании деятельного слоя океана. Адаптация моделей к архивным данным.

Усвоение траекторных спутниковых измерений температуры подстилающей поверхности. Примеры мониторинга верхнего слоя океана по данным траекторных спутниковых измерений поверхности воды. Усвоение спутниковых измерений температуры поверхности воды по данным сканирующего радиометра. Использование дистанционных измерений уровня поверхности для моделей морских систем и контроля состояния океана.

4.3.7. Моделирование природно-экономических систем

Отличия моделей «белого ящика» и «черного ящика». Сокращение размерности и области системы при моделировании. Модели процессов. Модели продуктивности. Модели популяций. Эволюционные принципы и ограничения моделей природных систем. Взаимодействия в природных системах. Моделирование миграций. Динамические модели биологических систем. Статистическая механика в биосистемах. Особенности моделирования в эйлеровой и логранжевой системах координат при расчете распространения пассивных гидробионтов. Преимущества метода случайных блужданий. Особенности и различия диагностических, прогностических и имитационных моделей

4.3.8. Имитационное моделирование

Структура имитационной модели. Роль параметров активного воздействия при планировании численных экспериментов. Этапы разработки имитационной модели. Понятие динамических систем. Классификация динамических систем. Имитационное моделирование сложных динамических систем. Иерархическая оптимизация в природных системах. Селекция вариантов приспособительного поведения и эволюции систем достаточно высокой сложности на основе адаптивных алгоритмов случайного поиска. Оценка результатов имитационного моделирования. Структура и особенности реализации модели «Залив-река-водосбор». Стратегия имитационной модели «Залив-река-водосбор».

4.3.9. Верификация математических моделей природных систем

Формальная верификация структуры математической модели природной системы. Проверка и подготовка входных данных модели. Анализ достаточности исходных данных. Проверка направленности решения параметров модели. Дискретизация уравнений модели. Анализ и выбор численной аппроксимации модели. Проверка устойчивости и сходимости численного решения математической модели природной системы. Прямой, спектральный и энергетический методы определения устойчивости численного решения. Численная сходимость и согласованность численной схемы. Соотношение параметров сеточной области и масштабов моделируемых процессов. Проверка точности численного решения модели.

4.4. Практические занятия, их содержание

№ п/п	№ раздела дисциплины	Тематика практического занятия	Форма проведения	Формируемые компетенции
1	2	Моделирование с помощью программного комплекса "DELFT-3D"	практическое занятие, расчетные задания	ОК-1; ОПК-3; ОК-3
2	2	Расчет переноса нефтяных загрязнений с помощью программного комплекса "DELFT-3D".	практическое занятие	ОК-1; ОПК-3; ОК-3

№ п/п	№ раздела дисциплины	Тематика практического занятия	Форма проведения	Формируемые компетенции
3	2	Визуализация результатов гидродинамических прогнозов с использованием пакета GrADS	практическое занятие	ОК-1; ОПК-3; ОК-3
4	3	Расчет ветрового волнения на основе модели SWAN	практическое занятие, расчетные задания	ОК-1; ОПК-3; ОК-3
5	6	Подготовка входных данных модели и анализ достаточности исходных данных.	практическое занятие	ОК-1; ОПК-3; ОК-3
6	7	Модель случайных блужданий пассивных маркеров	практическое занятие	ОК-1; ОПК-3; ОК-3
7	7	Сравнение численного и аналитического решения дифференциального уравнения второго порядка	практическое занятие	ОК-1; ОПК-3; ОК-3
8	9	Проверка устойчивости нелинейного уравнения адвекции	практическое занятие	ОК-1; ОПК-3; ОК-3

5. Учебно-методическое обеспечение самостоятельной работы студентов

5.1 Текущий контроль

Текущий контроль проводится в формате устного опроса при работе у доски и в аудитории, а также путем проверки отчетов по практическим работам. Для студентов-заочников предусмотрена контрольная работа.

а). Перечень практических работ – расчетных заданий

РАБОТА №1 Моделирование с помощью программного комплекса DELFT-3D»

Задачи работы:

1. СТАЦИОНАРНЫЙ СЛУЧАЙ

1. Выбрать море.
2. С сайта NOAA <http://maps.ngdc.noaa.gov/viewers/wcs-client/> скачать глубины выбранной акватории.

Выбрать **ЕТОРО1** (bedrock); далее Сервис - преобразовать в координатных градусах минуты в доли градусов и брать целые значения→NOAA→переход на XY →возврат на NOAA→Choose Output →выбор XYZ→Download

Появится файл etoro1_bedrock.xyz

3. Выбрать меню **Проект/Создать. Создать**→глубины
4. Импортировать глубины в **DELFT-3D** в разделе **Глубины/Импорт свободных точек**, поменяв знак глубин. Глубины→импорт "свободные точки"→открыть файл→установка параметров (-h)
5. На запрос *'..Перенести начало локальных координат в точку начала массива глубин (X, Y)'* ответить **Yes**.

6. В разделе **Область/Прямоугольная сетка/Используя глубиныNOAA** задать размер сетки (200-300 узлов) и построить прямоугольную сетку.
Область: шаг сетки 2000 м.
7. В разделе **Глубины** выполнить интерполяцию импортированных глубин на расчетную сетку.
Глубины: кнопка "интерполировать", если "-" кнопка "изменить": $h \cdot ph(h-1) + ph(1-h)$
Открытые границы: жидкие границы устанавливаются по контуру для уровней кнопка **L**, для расходов **D**
8. Задать ветер (**Атмосфера**) и шаг по времени (**Время**). Если задавать два значения ветра по времени с шагом 1 ч, то при счете будет сообщение о конце ряда данных о ветре. Лучше второе значение убрать.
9. Задать метеостанции (двойной щелчок), **Приборы:** для уровня.
10. В разделе **Открытые границы** выбрать тип открытой границы – уровень (кнопка **L**) и показать ее (их) местоположение курсором.
11. Выполнить расчет до установления поля течений. При необходимости (появлении осцилляций) откорректировать коэффициент гор. турб. обмена в разделе **Динамика** или уменьшить шаг по времени.
12. В разделе **Динамика/Режим вычислений** установить **Стационар**.
13. В разделе **Примесь+Источники/Параметры** включить режим расчета примеси (**Счет**). Двойным нажатием мыши задать местоположение разлива. В меню **Источник** задать параметры **Расход воды**(q), **Концентрация** (с), **Начало работ** (t1), **Конец работ** (t2) так, чтобы их произведение $q \cdot c \cdot (t2-t1)$ равнялось заданной ранее массе разлива. t1 и t2 устанавливаются в соответствии с текущим временем, стоящим в окне **Время**. Везде используется система единиц СИ.
14. В разделе **Время** установить новый увеличенный шаг по времени.
15. Выполнить расчет распространения примеси.
16. Подготовить отчет о проделанной работе

II УЧЕТ ПРИЛИВОВ

17. Найти данные о приливных колебаниях уровня на открытых участках границы выбранной акватории за произвольно выбранный промежуток времени в 5 суток.
18. Для нероссийского побережья данные о приливах можно взять, например, на сайте <http://tbone.biol.sc.edu/tide/m/> (выбрать SelectFullversion, Predictionoption:StrictInterval 1 hour).
19. Данные о приливных колебаниях уровня в различных пунктах побережья Мирового океана можно получить также с помощью программы <http://WXTide32.com> (M.Hopper). Порядок работы с этой программой следующий
20. В разделе Preference/System этой программы выбрать Convert tide level to Metres.
21. В разделе Location надо последовательно указать географические координаты каждого из концов отрезка открытой границы и в появившемся списке выбрать ближайшую станцию.
22. В разделе Incrementaltides выбрать нужный отрезок времени и нажать на кнопку Start.
23. На нижней панели Windows со значками открытых программ появится значок TextTides, где находится ряд ежечасных значений уровня в выбранном пункте.
24. Выделив весь текст, его можно перенести в Word, удалить столбец с данными о времени (нажав на клавишу Alt), убрать пустые строки и сохранить файл в формате Обычный текст.
25. Установить в разделе Время начальное и текущее время, соответствующее выбранному периоду. Выбрать шаг по времени и время окончания расчета (10 суток)

26. В разделе **Открытые границы** выбрать тип границы – уровень (кнопка **L**) и показать ее местоположение курсором.
27. Импортировать ряд(ы) данных с помощью меню Ряд уровней/Добавить данные из файла. Данные будут добавлены в активный столбец. При необходимости перевести значения в сантиметры с помощью поля Изменить $f(v,N)$. Например, для перевода из м в см надо ввести в этом поле $v*100$ и нажать на зеленую кнопку.
28. В первую сточку вставить нулевой уровень (чтобы избежать появления ударной волны в начальный момент).
29. Если данные для обоих краев открытой границы ($L1$ и $L2$) отсутствуют, можно скопировать данные с одного края в другой ее край с помощью одной из кнопок $1->2$ или $2->1$. Желательно после этого создать наклон уровня вдоль границы в несколько см, используя поле Изменить $f(v,N)$, написав там, например, $v-5$ и нажав на зеленую кнопку.
30. Выполнить расчет течений и уровня, сохраняя промежуточные результаты (разделы Печать и Результаты).
31. Распечатать выбранные поля уровня и течений, (раздел Результаты).
32. Составить отчет по результатам расчетов.

РАБОТА №2 Гидродинамическая модель прогноза ветрового волнения SWAN

Общие сведения о модели

Из нескольких известных на сегодня моделей ветрового волнения для включения в оперативный модельный комплекс Санкт-Петербургского Гидрометцентра выбрана модель SWAN (Simulating WAVes Nearshore), разработанная в Дельфтском Техническом Университете, Нидерланды (<http://vlm089.citg.tudelft.nl/swan/index.htm>). Основанием для такого выбора является ориентация модели на расчет волнения в ограниченных акваториях, заливах и эстуариях, к числу которых относятся Финский залив и Невская губа.

Модель основана на уравнении баланса волнового действия (1)

$$\frac{\partial}{\partial t} N + \frac{\partial}{\partial x} c_x N + \frac{\partial}{\partial y} c_y N + \frac{\partial}{\partial \sigma} c_\sigma N + \frac{\partial}{\partial \theta} c_\theta N = \frac{S}{\sigma} \quad (1)$$

Здесь использованы обозначения:

- N – спектр плотности действия
- *Правая часть* - источник в терминах плотности энергии, отражающий эффекты
 - 1) генерации,
 - 2) диссипации,
 - 3) нелинейного взаимодействия волн.

Пять членов левой части:

- первый – локальная скорость изменения плотности действия,
- второй и третий – распространение действия в пространстве,
- четвертый – изменение относительной частоты вследствие изменения поля глубин и поля течений,
- пятый – рефракция волн, индуцируемая вариациями полей глубин и течений.

Модель учитывает следующие физические процессы распространения волн:
 - распространение в географическом пространстве,

- рефракция под влиянием донного рельефа и течений,
- дифракция,
- осушка,
- блокирование и отражение волн противоположно направленным течением,
- преодоление, блокирование или отражение подводными препятствиями.

В модели представлены следующие физические процессы генерации и диссипации волн:

- генерация ветром,
- диссипация при формировании «барашков» (whitcapping),
- диссипация при обрушении волн вследствие изменения глубины,
- диссипация вследствие донного трения,
- межволновые взаимодействия на глубокой и мелкой воде.

Начальные условия

Начальный спектр – по умолчанию спектр JONSWAP с пространственным распределением. Шаг сетки рассматривается как разгон волны, определяющий конкретный вид спектра. Вместо спектра JONSWAP возможно использование спектра Пирсона – Московича.

При моделировании волнения для последовательного ряда данных о ветре и течении в качестве начального условия вместо заданного априори спектра можно использовать уже вычисленные поля спектральных составляющих волнения для предыдущего момента времени.

Задание

1. Выполнить расчет ветровых волн (Сервис/SWAN), указав путь к любому файлу каталога SWAN_2016, включив опцию Счет и указав точность итераций (например, 98%). На запросе об использовании теории взаимодействия волн и ветра (WOW), ответить No. Ждать окончания итераций.
2. Распечатать сетку (из раздела Глубины), поля глубин, уровня, течений, концентраций примеси, высоты волн, их длины, периода и придонной орбитальной скорости(раздел Результаты).
3. Составить отчет по результатам расчетов.

б) Контрольная работа для заочного обучения

Контрольная состоит из теоретических вопросов и одного практического задания.

Теоретические вопросы.

Контролируемые разделы дисциплины	Вопросы опроса
Современные оперативные отечественные и зарубежные морские гидродинамические модели	<ol style="list-style-type: none"> 1. Перечислить основные физические особенности модели Delft3D 2. Перечислить основные физические особенности модели HIROMB 3. Перечислить основные физические особенности модели BSHcmод 4. Описать структуру модели SWAN 5. Достоинства и недостатки модели HIROMB 6. Достоинства и недостатки BSHcmод 7. Основы визуализации пакета GrADs
Выделение природных систем	<ol style="list-style-type: none"> 1. Структура природных систем

	2. Типы моделей природных систем 3. Морские системы и их подклассы 4. Открытые и закрытые системы 5. Проблемы моделирования природных систем
Моделирование природно-экономических систем	1. Отличия моделей «белого ящика» и «черного ящика». 2. Классификация моделей продуктивности 3. Структура статистической механики в биосистемах 4. Управляющие параметры природно-экономических систем
Имитационное моделирование систем	1. Особенности структуры имитационной модели 2. Этапы разработки имитационной модели 3. Понятие и классификация динамических систем 4. Иерархическая оптимизация в природных системах 5. Стратегии имитационных моделей

Шкала оценивания – двухбалльная

Критерии оценивания

Оценка «зачтено» - полнота ответов на вопросы более 85%. Студент хорошо ориентируется в материале при ответах на вопросы

Оценка «не зачтено» – полнота ответов на вопросы менее 85%.. Студент плохо ориентируется в материале при ответах на вопросы

Практическое задание: *Анализ ошибки численного решения при сравнении с аналитическим решением уравнения теплопроводности*

Цель работы: Провести сравнительный анализ ошибки численного решения уравнения теплопроводности относительно его аналитического решения при изменении пространственного шага и шага по времени.

Состав работы: Найти аналитическое решение уравнения теплопроводности

$$\frac{dT}{dt} = K_T \frac{d^2T}{dz^2}$$

При задании краевых условий:

$$T(z,t)|_{t=0} = T(z,0)$$

$$-K_T \frac{dT}{dz} = Q \quad Q|_{z=0} = q \cdot \sin(\omega t) \quad Q|_{z=H} = 0$$

Составить разностную схему для уравнения теплопроводности с заданными краевыми условиями

Провести расчет годового цикла теплозапаса слоя воды толщиной H с использованием численной аппроксимации уравнения теплопроводности и его аналитического решения для различных шагов по времени и пространству.

Отчет: – Вывод разностной аппроксимации и аналитического решения уравнения теплопроводности

– Алгоритм численного расчета

– Графическое и табличное представление результатов вычислений

– Анализ полученных результатов

Шкала оценивания - двухбалльная

Критерии выставления оценки:

- оценка «зачтено»: студент получил индивидуальные значения задаваемых параметров, предоставил письменный отчет, аргументировано обосновал свой выбор, ответы на вопросы по работе демонстрируют владение материалом;
- оценка «не зачтено»: студент не получил индивидуальные значения задаваемых параметров, не предоставил письменный отчет, текст отчета не является оригинальным, ответы на вопросы по работе не демонстрируют владение материалом

Общая оценка по контрольной работе выставляется :

«зачтено» - зачтены оба задания;

«не зачтено» - не зачтены одно и более заданий.

в) Вопросы устного опроса (разбор материала у доски). В случае неправильного ответа, к обсуждению привлекаются другие студенты и (или) преподаватель.

Контролируемые разделы дисциплины	Вопросы опроса
Современные оперативные отечественные и зарубежные морские гидродинамические модели	<ol style="list-style-type: none">1. Перечислить основные физические особенности модели Delft3D2. Перечислить основные физические особенности модели HIROMB3. Перечислить основные физические особенности модели BSHcmод4. Описать структуру модели SWAN5. Достоинства и недостатки модели HIROMB6. Достоинства и недостатки BSHcmод7. Основы визуализации пакета GrADs
Структура комплекса оперативных прогностических гидродинамических моделей	<ol style="list-style-type: none">1. Атмосферные форсинги, используемые в современных моделях циркуляции океана2. Формы условий на жидкой границе3. Характеристики прогноза ледовых условий4. Структура ассимиляции спутниковых данных5. Основы Рекурсивных фильтров
Прогностическое гидродинамическое моделирование распространения загрязнений в морской среде	<ol style="list-style-type: none">1. Механизмы распространения нефтяных загрязнений2. Стадии растекания нефти по поверхности моря3. Структура обратной задачи4. Особенности разлива нефти в ледовых условиях
Выделение природных систем	<ol style="list-style-type: none">1. Структура природных систем2. Типы моделей природных систем3. Морские системы и их подклассы4. Открытые и закрытые системы5. Проблемы моделирования природных систем
Простые и сложные динамические	<ol style="list-style-type: none">1. Отличие простых систем от сложных

системы	<ol style="list-style-type: none"> 2. Классификация внутренних связей в сложных системах 3. Характер поведения активных элементов сложной системы 4. Управляющие параметры системы
Системное усвоение данных при моделировании	<ol style="list-style-type: none"> 1. Информационное единство теоретических моделей и натуральных измерений 2. Основные этапы системного анализа. 3. Условия оптимизации информационно-измерительных систем 4. Методы восстановления информации в узлах регулярной сетки 5. Схема усвоения данных при моделировании деятельного слоя океана
Моделирование природно-экономических систем	<ol style="list-style-type: none"> 1. Отличия моделей «белого ящика» и «черного ящика». 2. Классификация моделей продуктивности 3. Структура статистической механики в биосистемах 4. Управляющие параметры природно-экономических систем
Имитационное моделирование систем	<ol style="list-style-type: none"> 1. Особенности структуры имитационной модели 2. Этапы разработки имитационной модели 3. Понятие и классификация динамических систем 4. Иерархическая оптимизация в природных системах 5. Стратегии имитационных моделей
Верификация математических моделей природных систем	<ol style="list-style-type: none"> 1. Этапы формальной верификации структуры модели 2. Анализ достаточности исходных данных 3. Методы проверки направленности решения параметров модели 4. Соотношение параметров сеточной области и масштабов моделируемых процессов

Шкала оценивания – двухбалльная

Критерии оценивания

Оценка «зачтено» - полнота ответов на вопросы более 85%. Студент хорошо ориентируется в материале при ответах на вопросы

Оценка «не зачтено» – полнота ответов на вопросы менее 85%.. Студент плохо ориентируется в материале при ответах на вопросы

5.2 Методические указания по организации самостоятельной работы студентов

Вид учебных занятий	Организация самостоятельной работы студента
---------------------	---

Лекции	<p>Проработать теоретический материал по конспектам лекций и рекомендованной литературе. Обозначить вопросы, термины, материал, который вызывает трудности, пометить и попытаться найти ответ в рекомендуемой литературе.</p> <p>Если самостоятельно не удастся разобраться в материале, необходимо сформулировать вопрос и задать преподавателю на консультации, на практическом занятии.</p>
Практические занятия	<p>Проработать по конспекту лекций и рекомендуемым источникам соответствующий теоретический материал для понимания задач, разбираемых на практических занятиях. Подготовить отчет по расчетному заданию Быть готовым отвечать на вопросы.</p>
Самостоятельная работа по темам	<p>Изучить материал по рекомендованной литературе. Законспектировать, обозначить вопросы, термины, материал, который вызывает трудности, пометить и попытаться найти ответ в рекомендуемой литературе.</p> <p>Если самостоятельно не удастся разобраться в материале, необходимо сформулировать вопрос и задать преподавателю на консультации, на практическом занятии.</p> <p>Использовать для проверки вопросы для самоконтроля</p>
Контрольная работа (заочное обучение)	<p>Подготовить письменные ответы на вопросы и выполнить практическое задание, опираясь на рекомендованную литературу. Предоставить материалы контрольной работы на проверку в начале сессии. В случае возврата на доработку, необходимо сдать исправленную контрольную работу на повторную проверку до экзамена.</p>
Подготовка к экзамену	<p>При подготовке к экзамену ориентироваться на перечень вопросов экзамена, рекомендованную литературу, конспект лекций, материалы расчетных заданий.</p>

5.3 Промежуточная аттестация: экзамен (проводится во 2 и 3 семестрах для очной формы обучения и на 2 курсе для заочной формы обучения)

Формат экзамена – устные ответы на два теоретических вопроса. Время на подготовку -30 минут

Перечень вопросов к экзамену (2 семестр)

1. Какие модели входят в комплекс оперативных гидродинамических моделей. В чем их отличие от обычных гидродинамических моделей.
2. Перечислите уравнения, на которых основаны термогидродинамические модели.
3. Перечислить три основных представления вертикальной координаты в гидротермодинамических моделях.
4. На какой уравнении основана модель SWAN, какие члены в нее входят.
5. Какие физические характеристики входят в модели льда.
6. Какие характеристики волнения можно рассчитывать с помощью модели SWAN?
7. Какие физические оперативные задачи позволяет решать моделирующая система (MC) "DELFT-3D".
8. Какие методы расчета касательного напряжения ветра представлены в "DELFT-3D".
9. Какие характеристики атмосферного воздействия позволяет задавать "DELFT-3D".
10. Какими свойствами может обладать примесь моделируемая в MC DELFT-3D.

11. Какие Вы знаете формулы для задания коэффициентов горизонтального и вертикального обмена, которые используются в гидродинамическом моделировании.
12. Каким образом задаются приливы в моделируемой области в МС “DELFT-3D”.
13. Основные уравнения модели ледовых условий.
14. Моделирование ковариационной матрицы фоновых ошибок.
15. Эмпирические ортогональные функции и рекурсивные фильтры.

Шкала оценивания четырехбалльная

Критерии выставления оценки

- оценка «отлично»: полное раскрытие заданной проблемы и исчерпывающий ответ на дополнительные вопросы по рассматриваемой теме;
- оценка «хорошо»: раскрытие заданной проблемы в основном и общий ответ на дополнительные вопросы по рассматриваемой теме;
- оценка «удовлетворительно»: неполное раскрытие заданной проблемы и неполный ответ на дополнительные вопросы по рассматриваемой теме;
- оценка «неудовлетворительно»: слабое представление заданной проблемы или его отсутствие.

Перечень вопросов к экзамену (3 семестр)

1. Определение природных систем. Типы моделей природных систем.
2. Область и размерность природных систем.
3. Переменные состояния и управляющие параметры природных систем.
 4. Сокращение размерности и области природной системы при моделировании.
5. Эволюционные принципы и ограничения моделей природных систем.
6. Взаимодействия в природных системах.
7. Особенности и отличия Эйлеровой и Лагранжевой координатных систем
8. Преимущества метода случайных блужданий.
9. Отличия структурных и статистических моделей.
 10. Особенности и различия диагностических, прогностических и имитационных моделей.
11. Гибридные математические модели.
12. Роль параметров активного воздействия в структурных моделях.
13. Особенности структуры имитационных моделей.
14. Этапы верификации математических моделей.
15. Устойчивость и сходимость разностных схем.
16. Структура и особенности реализации модели «Залив-река-водосбор».
 17. Стратегия имитационной модели «Залив-река-водосбор».
18. Критерии гидродинамического подобия.
19. Формулировка подобия природных процессов. Подобие в узком и широком смысле.
21. Критерии подобия в моделях природных систем.
22. Возможность решения задачи диффузии примеси в море в логранжевой системе координат.
23. Проверка сходимости разностных аппроксимаций.
24. Прямой метод определения устойчивости.
25. Валидация математической модели.
26. Отличия управляющих параметров модели от параметров активного воздействия

Шкала оценивания четырехбалльная

Критерии выставления оценки

- оценка «отлично»: полное раскрытие заданной проблемы и исчерпывающий ответ на дополнительные вопросы по рассматриваемой теме;
- оценка «хорошо»: раскрытие заданной проблемы в основном и общий ответ на дополнительные вопросы по рассматриваемой теме;
- оценка «удовлетворительно»: неполное раскрытие заданной проблемы и неполный ответ на дополнительные вопросы по рассматриваемой теме;
- оценка «неудовлетворительно»: слабое представление заданной проблемы или его отсутствие.

6. Учебно-методическое и информационное обеспечение дисциплины

а) Основная литература:

1. Прикладная океанография /В.М. Грузинов, Е.В. Борисов, А.В. Григорьев.- М.; Обнинск: Изд. "Артифлекс", 2012.- 382 с.
2. Рябченко В.А. и др. Прогноз погоды и состояния водных объектов Северо-Западного региона России на базе комплекса гидродинамических моделей. – СПб.: Нестор-История, 2008. – 60 с.
3. Гидрометеорологические прогнозы. Под ред. Е.С. Нестерова.- Труды ГУ ГНИИЦ РФ, вып 345, 2011.-232 с.

б) дополнительная литература:

1. Л.Н.Карлин В.А.Рябченко и др. Испытание оперативной океанографической системы при прогнозе гидродинамических характеристик в Финском заливе Балтийского моря // Фундаментальная и прикладная гидрофизика, 2010, № 3(9), с. 39-48.– Режим доступа: <http://hydrophysics.info/?p=803>
2. Овсиенко С.Н. и др. Моделирование разливов нефти оценка риска воздействия на окружающую среду. // Тр. ГОИН. – 2005. – Вып. 209. – С. 248 – 271.
3. Становой В.В., Еремина Т.Р. и др. Оперативно-прогностическое моделирование распространения нефтяных загрязнений в Финском заливе // Ученые Записки РГГМУ, № 18, 2011, с. 151-169.– Режим доступа: http://elib.rshu.ru/files_books/pdf/18-15.pdf
4. Аверкиев А.С., Клеванный К.А. Расчёт экстремальных уровней воды в восточной части Финского залива // Метеорология и гидрология. 2009. № 11. С. 59 – 69. Режим доступа: <http://elibrary.ru/item.asp?id=12995981>

в) программное обеспечение и Интернет-ресурсы

1. Операционная система Windows 7
2. Пакет прикладных программ Microsoft Office
3. Открытый код Delft3D.– Режим доступа: <https://oss.deltares.nl/web/delft3d>
4. Открытый код SWAN.– Режим доступа: <http://www.swanpedalo.org/>

г) Интернет-ресурсы:

1. Информационная обучающая среда SAKAI <http://sakai.rshu.ru>
2. Информационный ресурс «NOAA's Office of Response and Restoration (OR&R)». – Режим доступа: <https://response.restoration.noaa.gov/oil-and-chemical-spills/oil-spills/response-tools/adios.html>
3. European Global Ocean Observing.–Режим доступа <http://eurogoos.eu/publications/>
4. Delft3D Open Source Community.– Режим доступа: <https://oss.deltares.nl/web/delft3d>
5. Open Source Swan Pedalo.– Режим доступа: <http://www.swanpedalo.org/>

д) профессиональные базы данных

1. Базы данных Web of Science
2. База данных Scopus

е) информационные справочные системы не предусмотрены

7. Методические указания для обучающихся по освоению дисциплины

Вид учебных занятий	Организация деятельности студента
Лекции	<p>Написание конспекта лекций: кратко, схематично, последовательно фиксировать основные положения, выводы, формулировки, обобщения; пометать важные мысли, выделять ключевые слова, термины.</p> <p>Если самостоятельно не удастся разобраться в материале, необходимо сформулировать вопрос и задать преподавателю на лекции, на консультации, или с использованием удаленного доступа через Интернет</p>
Практические занятия	<p>Проработать по конспекту лекций и рекомендуемым источникам соответствующий теоретический материал для понимания задач, разбираемых на практических занятиях. Получить индивидуальное задание. Выполнить расчеты, визуализировать и проанализировать результаты работы. Подготовить отчет по расчетному заданию и ответить на вопросы.</p>
Самостоятельная работа по темам	<p>Изучить материал по рекомендованной литературе и рекомендованным Интернет-ресурсам. Законспектировать, обозначить вопросы, термины, материал, который вызывает трудности, пометить и попытаться найти ответ в рекомендуемой литературе.</p> <p>Если самостоятельно не удастся разобраться в материале, необходимо сформулировать вопрос и задать преподавателю на консультации, на практическом занятии.</p> <p>Использовать для проверки вопросы для самоконтроля</p>
Контрольная работа (заочное обучение)	<p>Подготовить письменные ответы на вопросы и выполнить практическое задание, опираясь на рекомендованную литературу. Предоставить материалы контрольной работы на проверку в начале сессии. В случае возврата на доработку, необходимо сдать исправленную контрольную работу на повторную проверку до экзамена.</p>
Подготовка к экзамену	<p>При подготовке к экзамену ориентироваться на перечень вопросов экзамена, рекомендованную литературу, конспект лекций, материалы расчетных заданий.</p>

8. Информационные технологии, используемые при осуществлении образовательного процесса по дисциплине, включая перечень программного обеспечения и информационных справочных систем (при необходимости)

Тема (раздел) дисциплины	Образовательные и информационные	Перечень программного обеспечения и
--------------------------	----------------------------------	-------------------------------------

	технологии	информационных справочных систем
Современные оперативные отечественные и зарубежные морские гидродинамические модели	– классические лекции, – практические занятия (работа у доски, устный опрос), – самостоятельная работа в ЭБС	Операционная система Windows 7 Пакет прикладных программ Microsoft Office
Структура комплекса оперативных прогностических гидродинамических моделей.	– классические лекции, – практические занятия - расчетные задания, – самостоятельная работа в ЭБС	Операционная система Windows 7 Пакет прикладных программ Microsoft Office Свободно распространяемая Моделирующая система "DELFT-3D",
Прогностическое гидродинамическое моделирование распространения загрязнений в морской среде	– классические лекции, – практические занятия- расчетные задания; – самостоятельная работа в ЭБС	Операционная система Windows 7 Пакет прикладных программ Microsoft Office Свободно распространяемая Моделирующая система "SWAN"
Выделение природных систем	– классические лекции, – практические занятия (работа у доски, устный опрос), – самостоятельная работа в ЭБС	Операционная система Windows 7 Пакет прикладных программ Microsoft Office
Простые и сложные динамические системы	– классические лекции, – практические занятия (работа у доски, устный опрос), – самостоятельная работа в ЭБС	Операционная система Windows 7 Пакет прикладных программ Microsoft Office
Системное усвоение данных при моделировании	– – классические лекции, – практические занятия (работа у доски, устный опрос), – самостоятельная работа в ЭБС	Операционная система Windows 7 Пакет прикладных программ Microsoft Office
Моделирование природно-экономических систем	– – классические лекции, – практические занятия (работа у доски, устный опрос), – самостоятельная работа в ЭБС	Операционная система Windows 7 Пакет прикладных программ Microsoft Office
Имитационное моделирование систем	– классические лекции, – практические занятия (работа у доски, устный опрос), – самостоятельная работа в ЭБС	Операционная система Windows 7 Пакет прикладных программ Microsoft Office

Верификация математических моделей природных систем	– классические лекции, – практические занятия (работа у доски, устный опрос), – самостоятельная работа в ЭБС	Операционная система Windows 7 Пакет прикладных программ Microsoft Office
---	--	--

9. Материально-техническое обеспечение дисциплины

Материально-техническое обеспечение программы соответствует действующим санитарно-техническим и противопожарным правилам и нормам и обеспечивает проведение всех видов практических занятий и самостоятельной работы студентов.

Учебный процесс обеспечен аудиториями, комплектом лицензионного программного обеспечения, библиотекой РГГМУ.

Учебная аудитории для проведения занятий лекционного типа – укомплектована специализированной (учебной) мебелью.

Учебная аудитории для проведения занятий семинарского типа, для групповых и индивидуальных консультаций - укомплектована специализированной (учебной) мебелью, техническими средствами обучения, служащими для представления учебной информации, компьютерами с возможностью подключения к сети "Интернет" и обеспечено доступом в электронную информационно-образовательную среду организации.

Учебная аудитория для текущего контроля и промежуточной аттестации - укомплектована специализированной (учебной) мебелью.

Помещение для самостоятельной работы – укомплектовано специализированной (учебной) мебелью, оснащено компьютерной техникой с возможностью подключения к сети "Интернет" и обеспечено доступом в электронную информационно-образовательную среду организации.